



BOĞAZIÇI ÜNİVERSİTESİ
KANDİLLİ
RASATHANESİ VE
DEPREM ARAŞTIRMA
ENSTİTÜSÜ
1868

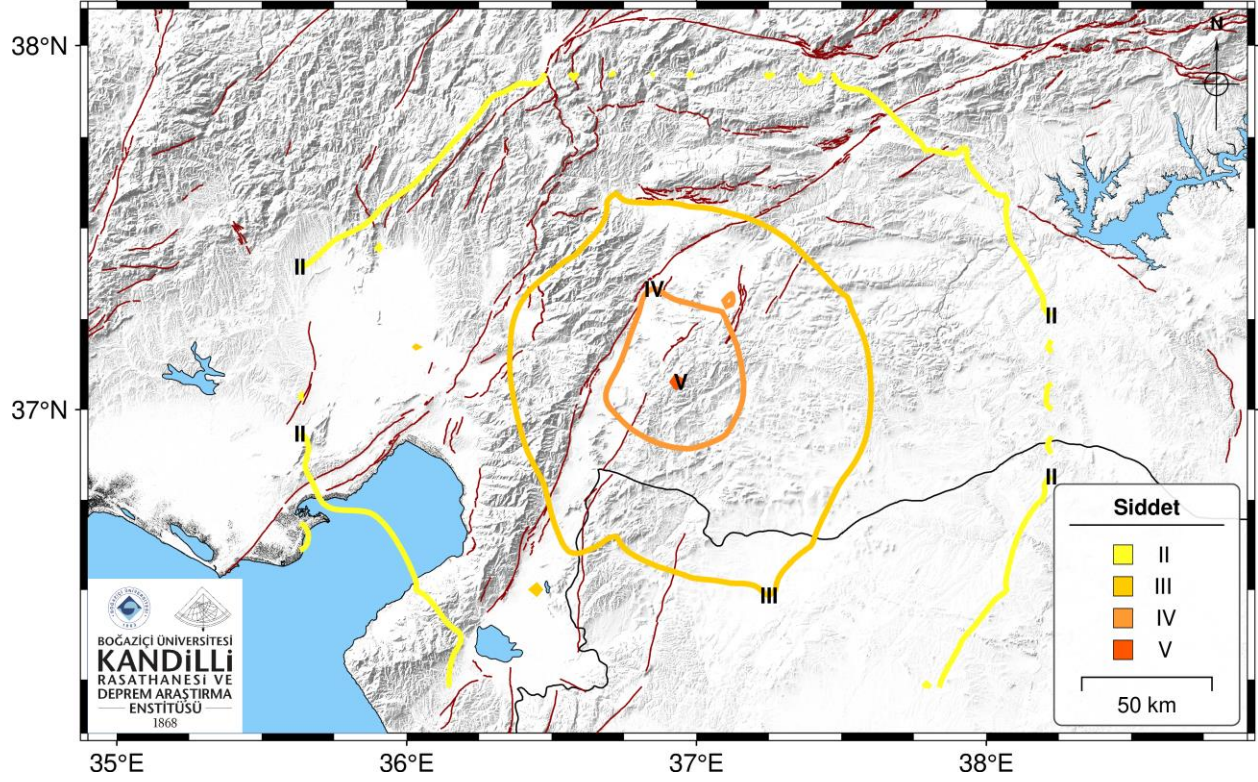


13 HAZİRAN 2026
KUZOLUK-NURDAĞI (GAZİANTEP) M4.5 DEPREMİ
ÖN DEĞERLENDİRME RAPORU

BOĞAZIÇI ÜNİVERSİTESİ
KANDİLLİ RASATHANESİ ve DEPREM ARAŞTIRMA ENSTİTÜSÜ
BÖLGESEL DEPREM-TSUNAMI İZLEME ve DEĞERLENDİRME MERKEZİ

2. Depremiň Şiddet Dağılımı

Depremiň şiddeti, bir depremin yüzeyde yarattığı hasarın ve insanların hissettiği sarsıntının derecesini ifade eder. Tahmini şiddet haritasının hazırlanmasında Earthquake Loss Estimation Routine (ELER) programı kullanılmıştır. Deprem sonrası hazırlanan tahmini şiddet haritası depremin merkezinde şiddet değeri $I_0 = V$ olduğunu göstermektedir.

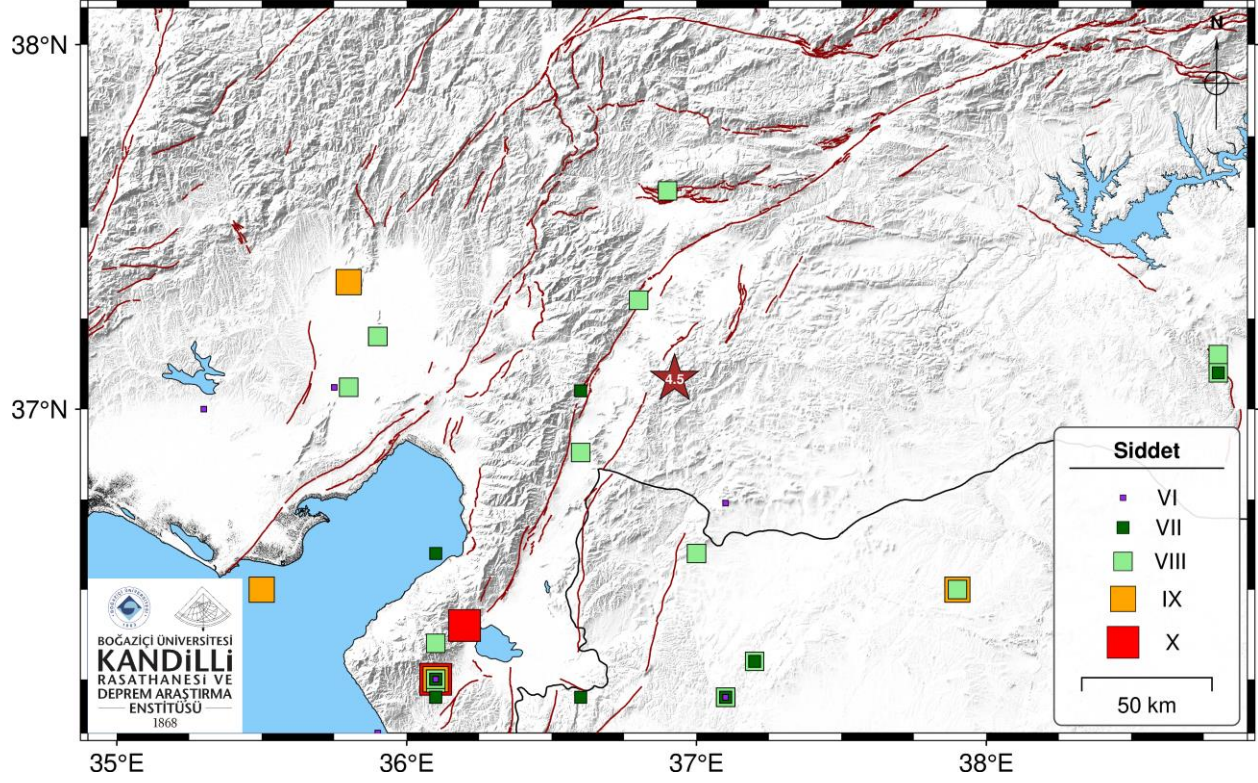


Şekil 2. Depremiň tahmini şiddet dağılım haritası

3. Bölgenin Tektoniği, Depremselliği ve Deprem Tehlikesi

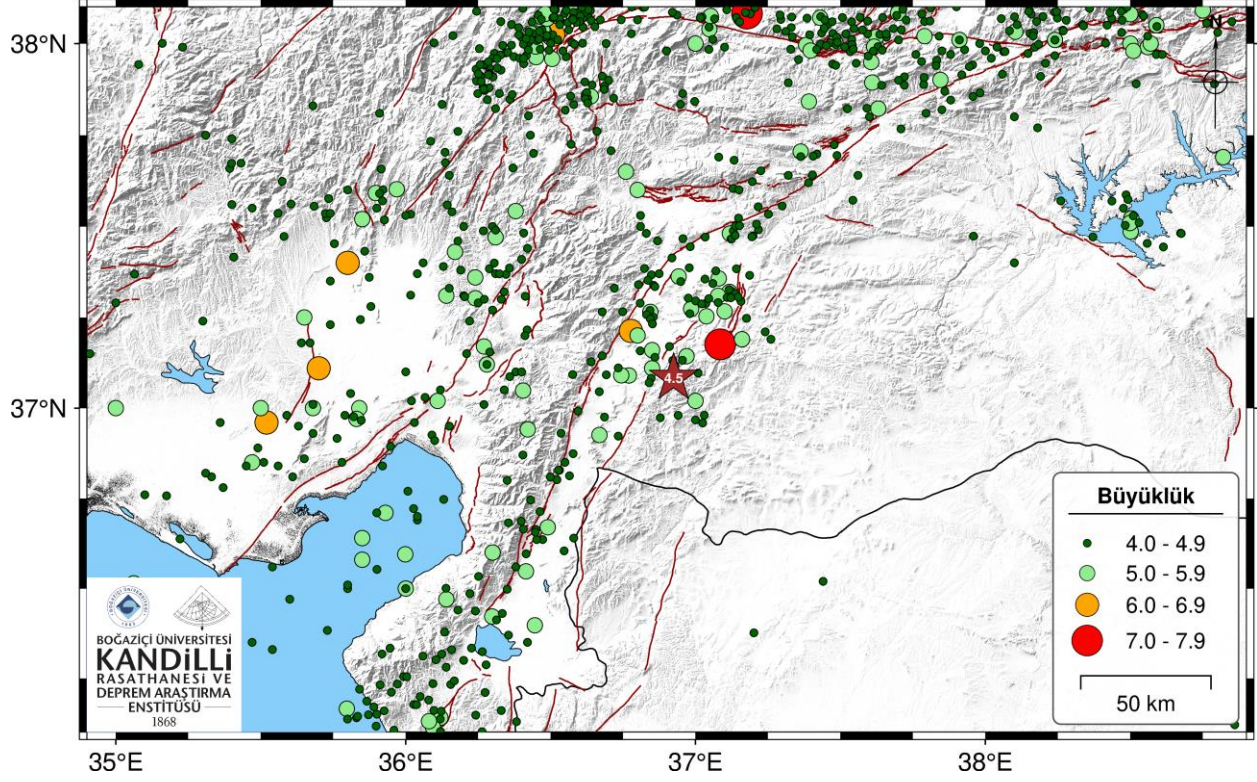
Gaziantep ili batısından geçen Doğu Anadolu Fay Zonu ile Ölü Deniz Fay Zonu gibi önemli tektonik birimlerle sınırlanmış bir konuma sahiptir.

Tarihsel dönemde (M.Ö. 1800-M.S. 1900; Soysal ve diğ., 1981) Gaziantep'in batısında Doğu Anadolu Fay Zonu'nun geçtiği hat boyunca şiddet değeri $I_0=VIII-X$ olan depremler meydana gelmiştir.



Şekil 3. Tarihsel dönem deprem haritası (BC 2100 - AD 1900; Soysal ve diğ., 1981)

Aletsel dönemde (M.S. 1900-2026; büyüklüğü $M \geq 4.0$ KRDAE Deprem Katalogu) 06 Şubat 2023 tarihinde meydana gelen Gaziantep ($M=7.8$), Kahramanmaraş ($M=7.6$) ve 20 Şubat 2023 Hatay ($M=6.4$) depremleri ile bölge geneli yoğun bir artçı deprem etkinliği yaşanmıştır. İl merkezine en yakın deprem 28 km. uzaklıkta olan 2023 Yamaçoba-Şehitkamil (Gaziantep) depremidir.



Şekil 4. Aletsel dönem deprem haritası (1900 - 2026, $M \geq 4.0$ KRDAE Deprem Kataloğu)

Tablo 3. 1900 - 2026 tarihleri arasında merkez üssüne yakın ve büyüklüğü $M \geq 6.0$ olan depremler

Tarih	Saat (UTC)	Enlem (K)	Boylam (D)	Derinlik (km)	Büyüklik (M)	Uzaklık (km)
17.02.1908	03:00:01	37.4000	35.8000	5.0	6.0	105
20.03.1945	07:58:56	37.1100	35.7000	60.0	6.0	108
27.06.1998	13:55:51	36.9600	35.5200	18.0	6.3	125
06.02.2023	01:17:32	37.1757	37.0850	5.5	7.8	17
06.02.2023	01:28:17	37.2127	36.7770	5.0	6.6	19
06.02.2023	10:24:47	38.0818	37.1773	5.0	7.6	113
06.02.2023	12:02:12	38.0243	36.5085	5.0	6.0	110
20.02.2023	17:04:28	36.0487	36.1132	20.2	6.4	135

Türkiye Deprem Tehlike Haritaları yenilenerek, 18 Mart 2018 tarihli Resmi Gazetede yayınlanmış ve 1 Ocak 2019 tarihinde de yürürlüğe girmiştir. Yeni haritalar binaların deprem etkisi altında tasarımında esas alınacak deprem hareketlerini ifade etmek üzere hazırlanmıştır. Haritalarda dört farklı deprem yer hareketi düzeyi için en büyük yer ivmesi değerleri (PGA) ve spektral ivme (Sa) değerleri gösterilmiştir.

Türkiye Deprem Tehlike Haritası için <http://tdth.afad.gov.tr> web sitesinden detaylı bilgi alınabilir.

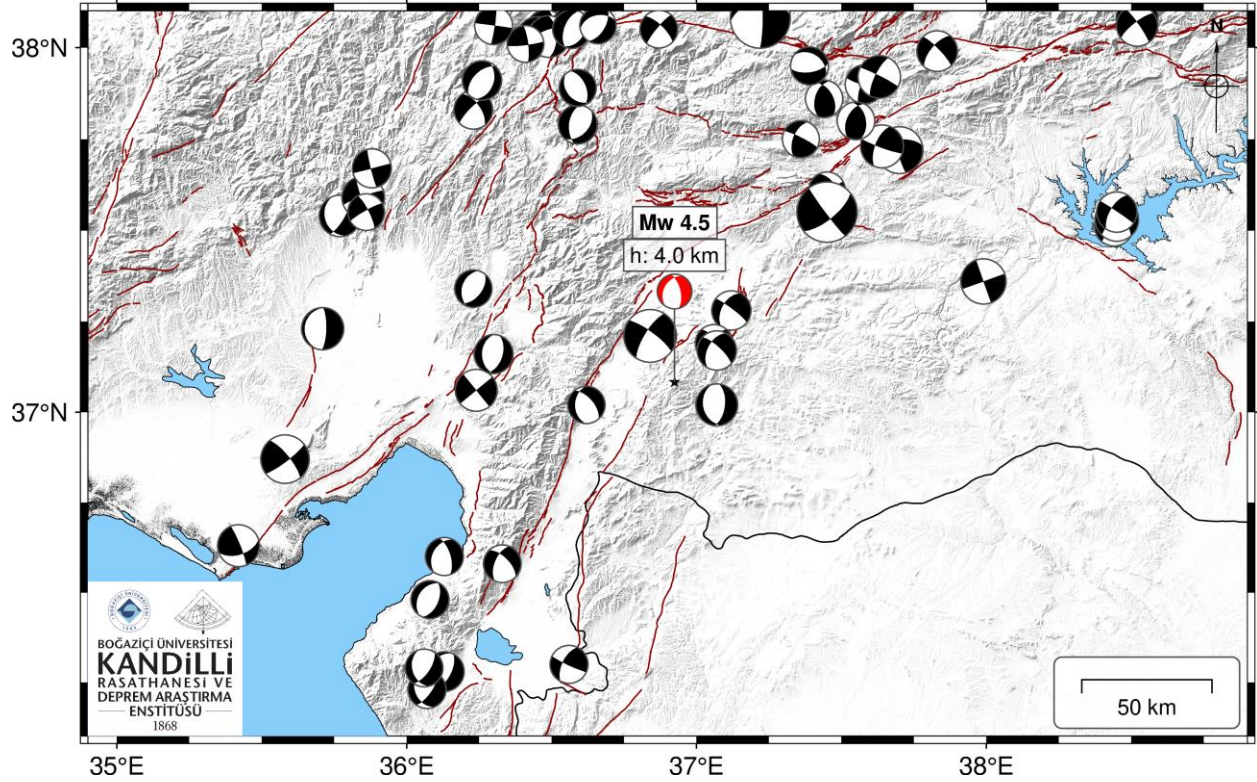
4. Odak Mekanizması Çözümü

İlgili depremin odak mekanizma çözümü, bölgesel moment tensör ters çözüm yöntemi ile hesaplanmıştır. Bu deprem normal fay türünde bir faylanma ile meydana gelmiştir.

Tablo 4. Odak mekanizması çözüm parametreleri

Doğrultu 1 (°)	Eğim 1 (°)	Kayma 1 (°)	Doğrultu 2 (°)	Eğim 2 (°)	Kayma 2 (°)	Derinlik (km)	Büyüklük (Mw)
211.0	37.0	-52.0	347.0	62.0	-115.0	4.0	4.5

*Deprem bilgileri bölümündeki Mw kaynak spektrumu ile hesaplanırken, bu bölümdeki Mw moment tensör ters çözüm yönteminden elde edilmiştir. Bu sebeble farklılık gösterebilirler.



Şekil 5. Deprem odak mekanizması haritası. Kırmızı renkle gösterilen mekanizma, ilgili depremin hızlı odak mekanizması çözümünü belirtmektedir. Siyah renkle gösterilen mekanizmalar ise GCMT kataloğundan alınmış, bölgede daha önce meydana gelmiş depremleri göstermektedir.

5. Afete Hazırlık

Afetlere hazırlıklı olmak, can ve mal kayıplarını önlemek açısından büyük önem taşır. Vatandaşların afetlere hazırlık konusunda dikkat etmeleri gereken bazı temel adımlar:

- Riskleri önceden hesaplayın! Afet ve Acil Durum Planı yapın!
- Binanızın sağlığını kontrol ettirin!
- Eşyalarınızı sabitleyin!
- Deprem sırasında ve sonrasında neler yapacağınızı öğrenin!

Her bireyin kendi hazırlığını yapması, afetlere karşı toplumsal direnci artıracaktır.

Büyük depremlerden sonra meydana gelebilecek Tsunami kıyı bölgelerde yaşayan vatandaşlarımız için risk oluşturacaktır. Çoğunlukla tsunaminin yaklaştığının ilk işareti büyük bir su dalgası değil, denizin ani olarak geri çekilmesidir. Bu nedenle, deniz kıyısında bir deprem hissettiğinizde ve/veya deniz çekilmesi gözlediğinizde tsunami tehlikesini hatırlayın ve hızlı bir şekilde yüksek yerlere doğru gidip kıyılardan uzaklaşın. Açık denizde ve kıyıya dönemeyecek durumdaysanız mümkün olduğu kadar açık denize doğru gidin. Tsunaminin ilk dalgası geldikten sonra tehlikenin geçtiğini sanmayın; bazen sonraki dalgalar ilkinden daha büyük ve yıkıcı olabilir. İlgili kurumlar "Tehlike geçti!" diyene kadar kıyılara yaklaşılmaması tavsiye olunur.

Detaylı bilgi için KRDAE Afete Hazırlık Laboratuvarı'nın (<https://ahlab.bogazici.edu.tr>) sayfasını inceleyebilirsiniz.

Kaynaklar

- ELER - [Earthquake Loss Estimation Routine](#)
- Emre, Ö., Duman, T.Y., Özalp, S., Elmacı, H., Olgun, Ş. ve Şaroğlu, F. (2013), 1/1.250.000 Ölçekli Türkiye Diri Fay Haritası, Maden Tetkik ve Arama Genel Müdürlüğü Özel Yayınlar Serisi, Ankara, Türkiye
- GCMT - www.globalcmt.org
- KRDAE Deprem Kataloğu - www.koeri.boun.edu.tr/sismo/zeqdb/
- KRDAE Moment Tensör Kataloğu - www.koeri.boun.edu.tr
- Minson, S.E., and Dreger, D.S. (2008). Stable inversions for complete moment tensors. *Geophys. J. Int.*, 2:585 – 592. doi:10.1111/j.1365-246X.2008.03797.x.
- Soysal H., Sipahioğlu S., Kolçak D., Altınok Y. (1981) Türkiye ve çevresinin tarihsel deprem kataloğu, M.Ö. 2100—M.S. 1900. TÜBİTAK Proje No: TBAG 341, 87 s, İstanbul
- Tian, D., Uieda, L., Leong, W. J., Fröhlich, Y., Schlitzer, W., Grund, M., Jones, M., Toney, L., Yao, J., Magen, Y., Jing-Hui, T., Materna, K., Belem, A., Newton, T., Anant, A., Ziebarth, M., Quinn, J., & Wessel, P. (2024). PyGMT: A Python interface for the Generic Mapping Tools (v0.12.0). Zenodo. <https://doi.org/10.5281/zenodo.11062720>
- Türkiye Mülki İdare Sınırları - www.harita.gov.tr
- Zahravník J., and Sokos E. (2018). ISOLA code for multiple-point source modeling—Review, in *Moment Tensor Solutions: A Useful Tool for Seismotectonics*, D'Amico S. (Editor), Springer International Publishing, Cham, Switzerland.

Deprem - Tsunami Bilgi Hattı

+90 (216) 308 18 68

Boğaziçi Üniversitesi
Kandilli Rasathanesi ve Deprem Araştırma Enstitüsü
Bölgesel Deprem - Tsunami İzleme ve Değerlendirme Merkezi
34684, Çengelköy, İstanbul
Telefon: +90 (216) 516 36 00
Faks: +90 (216) 308 30 61
E-posta: sislab@bogazici.edu.tr